



**КОМИТЕТ ИМУЩЕСТВЕННЫХ ОТНОШЕНИЙ
АДМИНИСТРАЦИИ ПЕРМСКОГО МУНИЦИПАЛЬНОГО ОКРУГА**

РЕШЕНИЕ
о размещении объектов № 475

Пермский край
Пермский округ

03.03.2023

Комитет имущественных отношений администрации Пермского муниципального округа разрешает Акционерному обществу «Газпром газораспределение Пермь» (ИНН 5902183841, ОГРН 2125902017723, почтовый адрес: 614000, г. Пермь, ул. Петропавловская, 43)

размещение объекта «газопровод давлением до 1,2 Мпа, для размещения которого не требуется разрешения на строительство»

на землях государственная собственность на которые не разграничена

на срок 1 год с 03.03.2023 г. по 02.03.2024 г.

Местоположение: Пермский край, Пермский муниципальный округ, п. Кукуштан, ул. Полевая, к дому 26.

Приложение: схема предполагаемых к использованию земель или части земельного участка.

Особые условия использования:

1. При размещении объекта учесть параметры ширины проезда улично-дорожной сети, во избежание сужения полосы отвода дороги.
2. Получение разрешения на производство земляных работ.

Председатель комитета имущественных
отношений администрации Пермского
муниципального округа



Д.В. Ракицкий

(подпись, печать)

Схема предполагаемых к использованию земель или части земельного участка

Объект: Газопровод давлением до 1,2 Мпа, для размещения которого не требуется разрешения на строительство

Местоположение: расположенных по адресу: Пермский край, Пермский м.о., п. Кукуштан, ул. Полевая, к дому 26

Каталог координат, м

Площадь земель или части земельного участка, кв.м.: 809

Категория земель: земли населенных пунктов

Вид разрешенного использования: -

Описание границ смежных землепользователей:

От точки н1 до точки н3 - земельный участок с кадастровым номером 59:32:0010003:614

От точки н3 до точки н1 - земли общего пользования

№ точки границы	X	Y
н1	476470.12	2246194.67
н2	476474.90	2246200.86
н3	476476.52	2246199.62
н4	476478.31	2246202.06
н5	476476.49	2246203.62
н6	476516.43	2246253.20
н7	476508.35	2246259.81
н8	476461.08	2246201.87
н1	476470.12	2246194.67

Условные обозначения:




- границы и номер земельного участка, сведения о которых внесены в ЕГРН



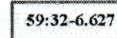
- границы и номер объекта капитального строительства, сведения о которых внесены в ЕГРН



- граница кадастрового квартала



- предполагаемый участок земель, на которых планируется размещение объекта



- зоны с особыми условиями использования территории, сведения о которых внесены в ЕГРН

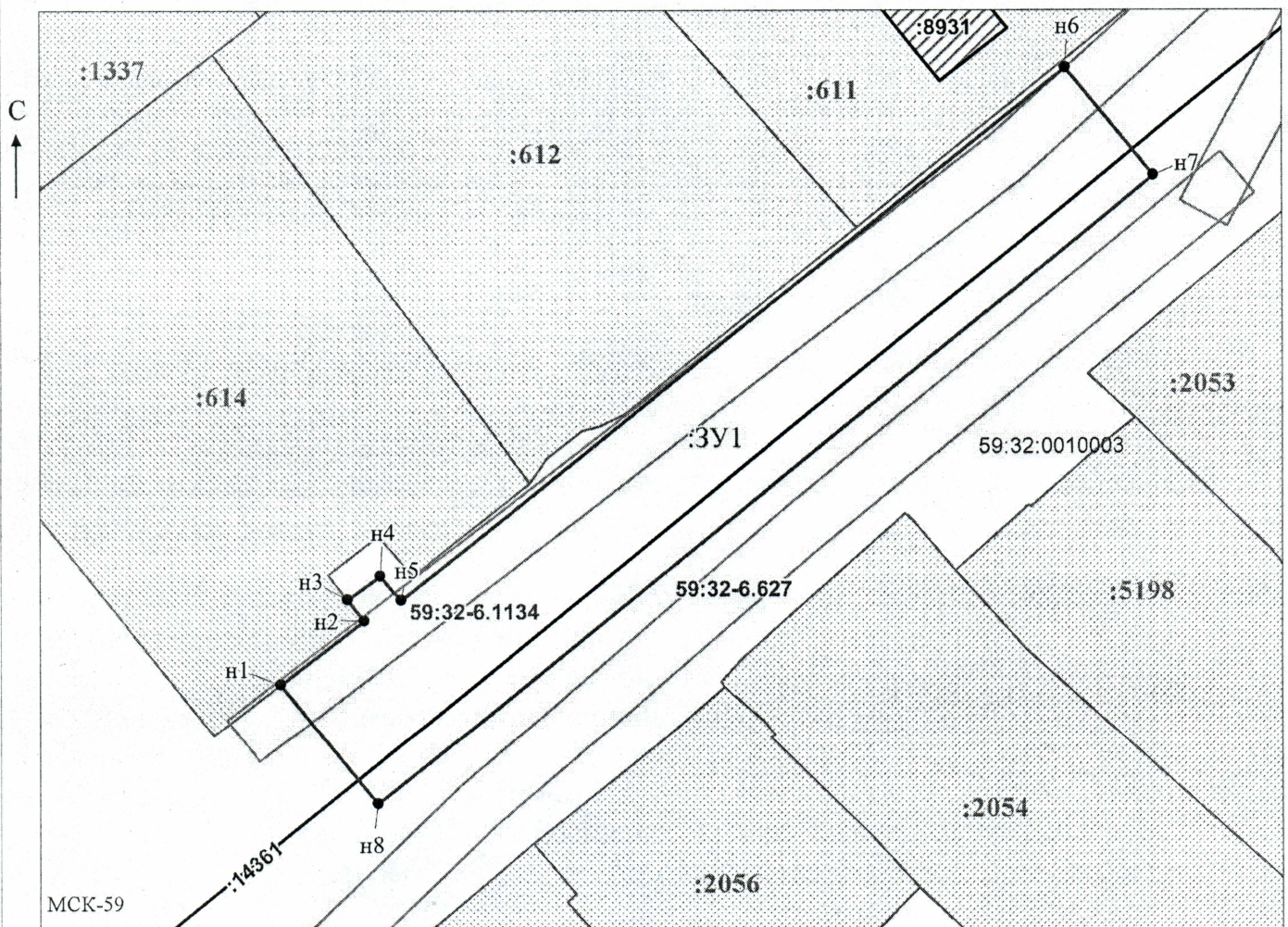
:3У1

- обозначение запрашиваемого земельного участка



● н1 - характеристическая точка границ земель или части земельного участка

59:32:0010003 - номер кадастрового квартала



Масштаб 1:500
/ Горбунова А.П.

Заявитель: _____

МП

(подпись, расшифровка подписи)

(для юридических лиц
и индивидуальных предпринимателей)